

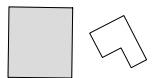





LEGEND	
	plan. ala piir
	katastriüksuse piir
	Olemasolev hoone (põhihoone, abihoone)
	Olemasolev autoliiklustee

MÄRKUSED:

1. Topo-geodeetilise alusplaani koostas Geodeesia24 OÜ 2023 aasta veebruaris, töö nr 7279-23. Alusplaan on koostatud L-EST97 koordinaatide süsteemis ja kõrgused EH2000 süsteemis;

RUUM JA MAASTIK OÜ

VÄIKE- AMEERIKA 19, TALLINN 10129 TEL 5224292 REG.KOOD: 11038715

Huvitatud isik: AMEM Kinnisasja Arendamise Osühing	Projekt:	Loksa linna Männi tn 1a, 1b, 36e, 36f ja Staadioni tn 3 kinnistute ja lähiala detailplaneering
Projekti juht: Maarja Zingel	Joonis:	TUGIPLAAN
Planeerija: Maarja Zingel Marek Konsa	Töö nr:	07/22
	Mõõtkaava:	1:1000
	Joonise nr:	3.1
	Kuupäev:	18.04.2024